

718000.0000 719000.0000 720000.0000 721000.0000 722000.0000 723000.0000 724000.0000 725000.0000 726000.0000

42°53' 42°53' 42°53' 42°53' 42°53' 42°53' 42°53' 42°53' 42°53'

7657000.0000 7657000.0000 7657000.0000 7657000.0000 7657000.0000 7657000.0000 7657000.0000 7657000.0000 7657000.0000

21°11' 21°11' 21°11' 21°11' 21°11' 21°11' 21°11' 21°11' 21°11'

7655000.0000 7655000.0000 7655000.0000 7655000.0000 7655000.0000 7655000.0000 7655000.0000 7655000.0000 7655000.0000

7654000.0000 7654000.0000 7654000.0000 7654000.0000 7654000.0000 7654000.0000 7654000.0000 7654000.0000 7654000.0000

7653000.0000 7653000.0000 7653000.0000 7653000.0000 7653000.0000 7653000.0000 7653000.0000 7653000.0000 7653000.0000

7652000.0000 7652000.0000 7652000.0000 7652000.0000 7652000.0000 7652000.0000 7652000.0000 7652000.0000 7652000.0000

21°13' 21°13' 21°13' 21°13' 21°13' 21°13' 21°13' 21°13' 21°13'

7652000.0000 7652000.0000 7652000.0000 7652000.0000 7652000.0000 7652000.0000 7652000.0000 7652000.0000 7652000.0000



Responsável Técnica:
Anizio Pedro Gonçalves
Engenheiro Agrimensor
CREA 20.587/D - MG

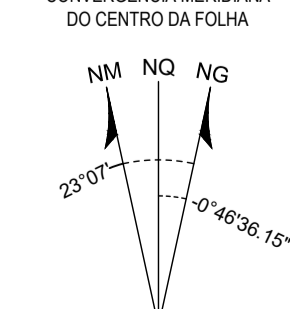
Co-Autoria
Vinicius Dal Sasso Ferrari
Engenheiro Agrimensor
Engenheiro Cartógrafo
CREA 192.383/D

DADOS PARA O CENTRO DA FOLHA
Declinação Magnética:
Modelo IGRF (1590-2024)
Decl. Magnética: 23°07' W (Oeste)
Variação: 3' W / ano

Convergência Meridiana: -0°46'36.15275"

Fator de Escala: 1,0002140846

DECLINAÇÃO MAGNÉTICA 2020 E CONVERGÊNCIA MERIDIANA DO CENTRO DA FOLHA



A DECLINAÇÃO MAGNÉTICA CRESCERÁ ANUALMENTE. Usar exclusivamente os dados numéricos


PROJEÇÃO UNIVERSAL TRANSVERSA DE MERCATOR - UTM
ESCALA 1 : 10.000

DATUM HORIZONTAL SIRGAS 2000
Fonte: Imagem Landsat Google Earth 05/06/2017
Imagem ajustada através de 12 pontos de controle,
Modelo matemático: polinômio de 3º grau, Software QGis 2.18.7
Edição da Carta: Maio / 2020

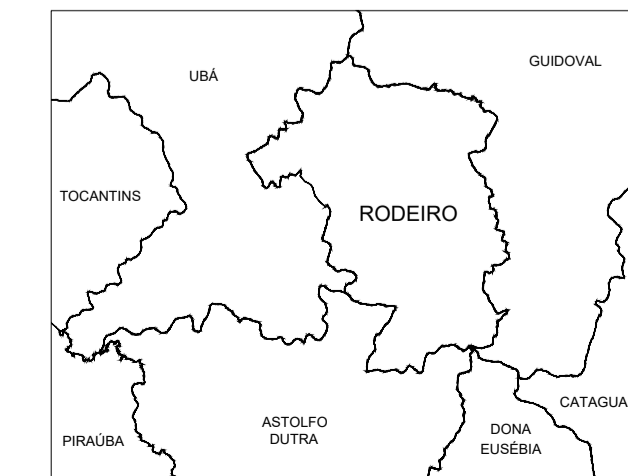


- LEGENDA
- LIMITE MUNICIPAL
 - PERÍMETRO URBANO
 - VÉRTICES DO LIMITE

Nota: O trecho do perímetro urbano compreendido entre os Vértices PMR-M-001 a PMR-M-068 e entre os Vértices PMR-M-102 a PMR-M-001 é coincidente com o Limite entre os municípios de Rodeiro e Ubá.



Localização do município no Estado de Minas Gerais



PREFEITURA MUNICIPAL DE RODEIRO