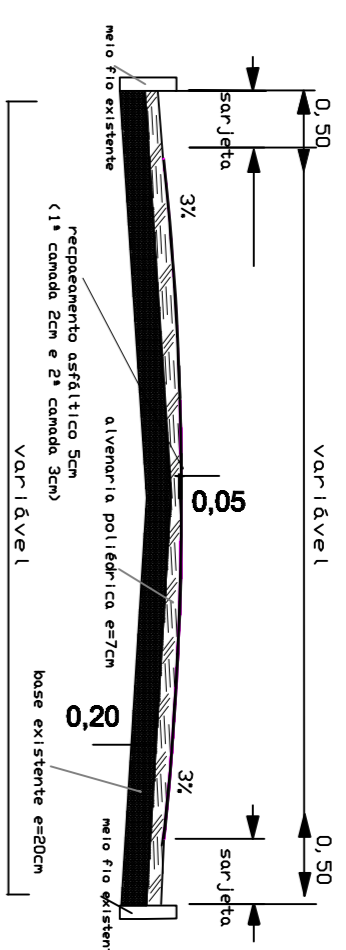

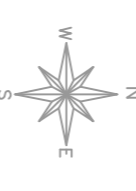
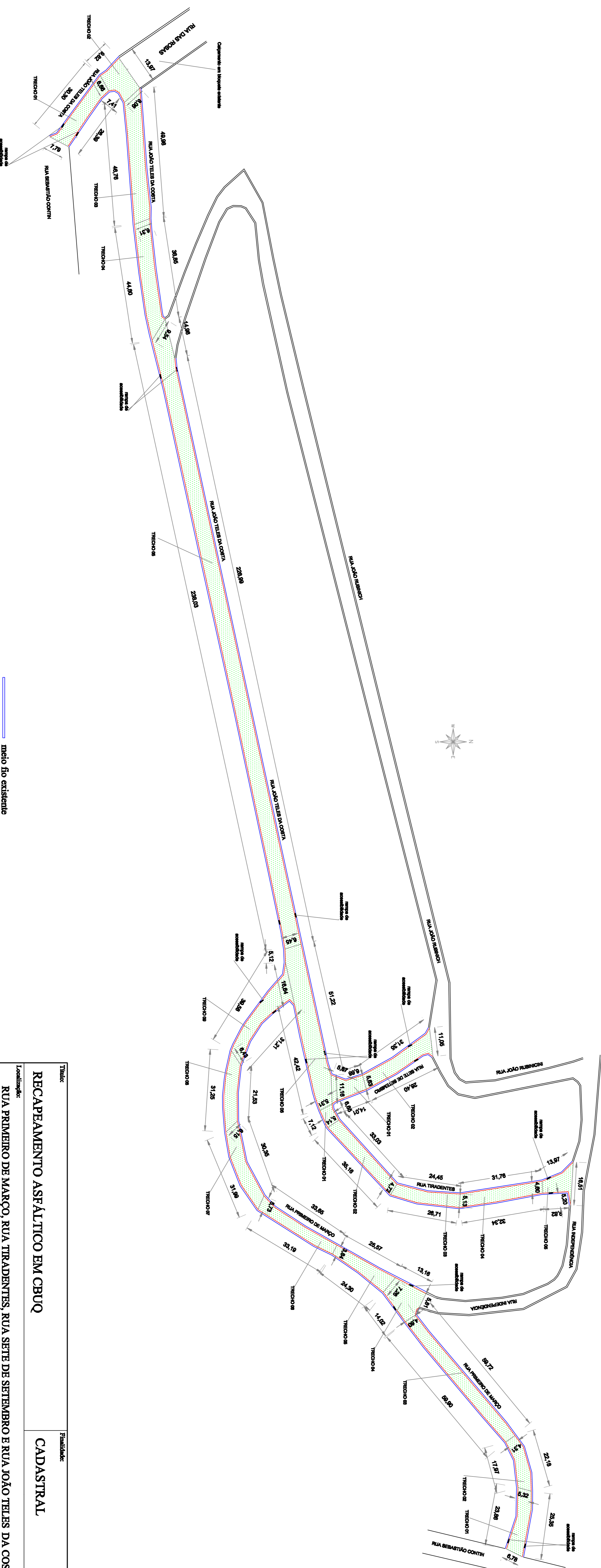
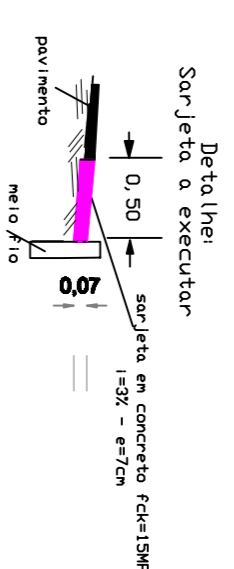
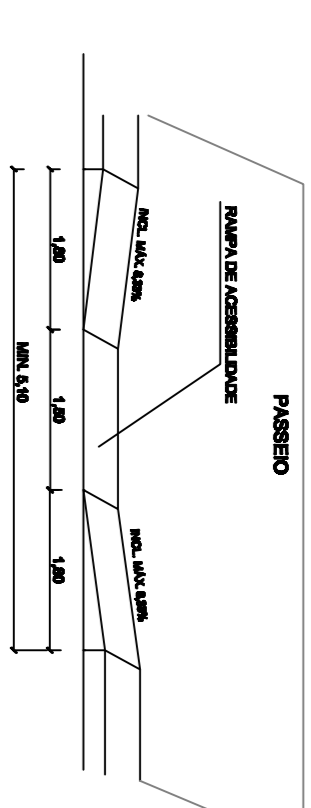


SEÇÃO TIPO DE VIAS - RUA



DETALHE RAMPA DE ACESSIBILIDADE



MUNICÍPIO DE RODEIRO: 181
28256000144

TÍTULO: RECAPEAMENTO ASFALTICO EM CBUQ		FUNÇÃO: CADASTRAL	
Localização: RUA PRIMEIRO DE MARÇO, RUA TRADENTES, RUA SETE DE SETEMBRO E RUA JOÃO TELES DA COSTA BAIRRO NOVO HORIZONTE - RODEIRO - MG			
Município de Rodeiro, criado de forma definitiva em 23/09/2012, sob o Nº 150/12, e incorporado ao Município de Rodeiro: 18128256000144 em 07/09/2012. Dados cadastrais: 24.05.09, 09:09:03 - 03:00'			
PROJETISTA: DANIEL POVOA Engenharia - CRÉA 70090/D - MG		DATA: Maio / 2024 FOLHA: 01 / 01 TIPO: URBANO	
ÁREA RECAPEAMENTO: 4.984,32MP			